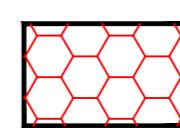
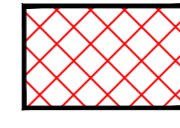







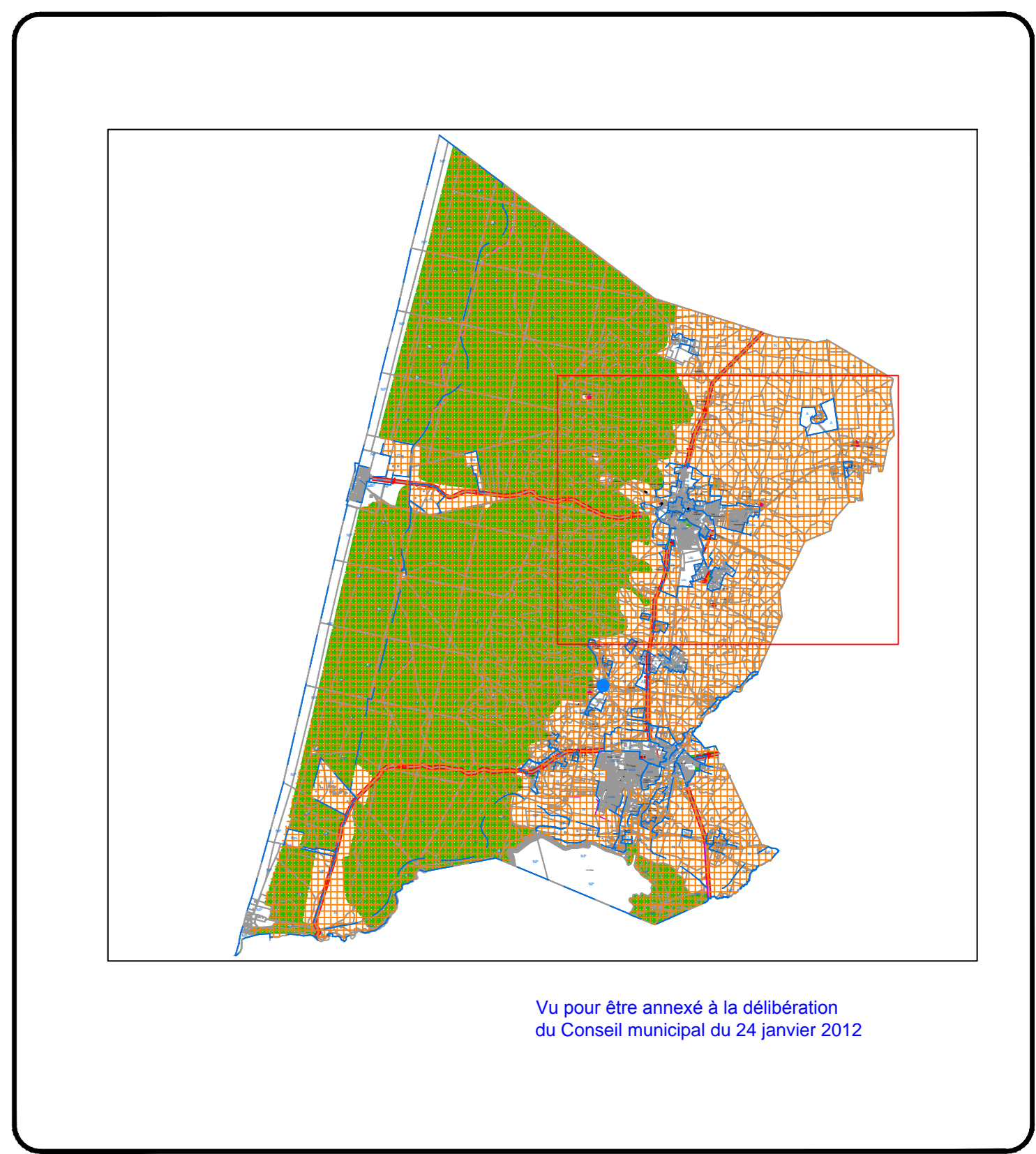


**Liste des emplacements réservés**

N°	Collectivité au profit de laquelle est réservé l'Emplacement	Nature de l'équipement public	Largeur d'emprise
<b>Bourg de SAINT-GIRONS</b>			
1	Commune de Vieux St Girons	Création d'une voie de desserte d'une zone d'aménagement futur en retrait de la route départementale 652	12 m
2	Commune de Vieux St Girons	Espace pour aménagement d'un carrefour giratoire sur la Route Départementale N° 42	
3	Commune de Vieux St Girons	Création d'une voie de desserte vers le pôle industriel depuis l'emplacement réservé 2	14 m
<b>Bourg de VIELLE</b>			
4	Commune de Vieux St Girons	Création d'une voie de desserte depuis l'Eglise de Vieux jusqu'au cimetière.	6 m

-  Espace réservé pour opération d'aménagement au titre de l'article L 123-2 b
-  Emplacements réservés
-  Espaces boisés classés
-  Piste cyclable existante
-  Piste cyclable à créer
-  Habitat identifié pouvant changer de destination
-  1 - Deles
-  Zone de risque: alea incendie
-  Canalisation de gaz (risque technologique)



Vu pour être annexé à la délibération du Conseil municipal du 24 janvier 2012

**COMMUNE DE VIEUX-SAINT-GIRONS**  
P.L.U - REGLEMENT GRAPHIQUE



Réf : 02583  
Date : janvier 2012

**Planche Bourg St Girons**  
Echelle : 1 / 5 000

Dessiné par le S.C.P. J.L. BARRERE - F. BOUTIER - J. LABOLLE - J.N. MESPICQUE  
Géomètres Experts Foncier Associés  
BUREAU DES SOLISTONS 89-91-93 rue du Vignoble - 40141 SOUSTONS cedex  
Tél : 05-58-41-51-41 - Fax : 05-58-41-58-82 - E-mail : exp.1033@wanadoo.fr

REPRODUCTION RESERVEE